

3. DE OPENBARE RUIMTE PER KERN



In dit hoofdstuk is voor de 15 kernen en het groene middengebied de integrale visie gegeven voor de openbare ruimte. Dit is per kern gedaan aan de hand van de thema's uit het vorige hoofdstuk: veiligheid, natuur, recreatie, duurzaamheid, cultuurhistorie, bereikbaarheid. Toekomstvisie Buren 2030 en sessies met de projectgroep vormen de input voor de integrale visies.

Door middel van collages zijn per kern de sfeer en de eigenschappen gevisualiseerd. Per thema is, aan de hand van schuifknopjes en bijbehorende toelichting, de koers voor de openbare ruimte bepaald. Aan de hand van deze koers kunnen per kern beslissingen worden genomen over de rol van de gemeente en de rol van de burger, maar ook over de concrete inrichting en het beheer van de openbare ruimte.



Natuurbeleving

**Behouden
zoals het is!!!**

Sociale cohesie

Cultuurhistorie geïntegreerd

Lokale recreatie

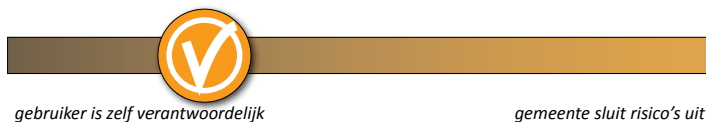
Het is goed wonen in de hechte gemeenschap Asch. Bewoners hechten waarden aan het dorp zoals het nu is. Dit uit zich bijvoorbeeld in de jaarlijkse Kerst- en Aschepoestermarkt. Asch is een rustig dorpje in een ontwikkelingszone voor cultuur en recreatie. Niets meer aan veranderen!

Toekomstscenario gemeente

- bestaand en natuur

Waardering bewoners

- zeer hechte kern
- samen dingen doen en organiseren
- kleinschalig blijven



Asch is een rustig dorp en de afmetingen van de openbare ruimte zijn beperkt. De inwoners zorgen dat ze de openbare ruimte verantwoordelijk gebruiken, waardoor iedereen het veilig kan gebruiken en zich prettig voelt. De hechte gemeenschap draagt bij aan het gevoel van sociale veiligheid en zijn daar ook zelf verantwoordelijk voor. De inrichting van de openbare ruimte wordt niet aangepast/volledig ingericht om toegankelijkheid voor iedereen mogelijk te maken.



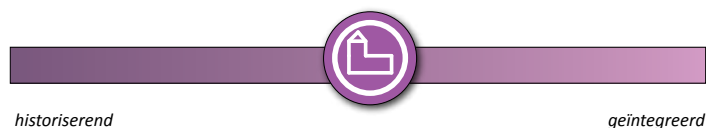
In Asch is groen nooit ver weg. Het buitengebied is bijna overal zichtbaar en biedt vooral natuurbeleving.



Lokale recreatie, gericht op het cultuurhistorische erfgoed. Dit zal vooral bestaan uit fietsen en wandelen.



- Voorkomen van wateroverlast door het vergroten van waterberging en verbeteren van de afvoer van overtollig water.
- De levensduur van materialen in de openbare ruimte wordt afgestemd op de (afschrijving)cyclus van de directe omgeving.
- Vooral rondom de kerk terughoudend met (zichtbare) duurzame energiebronnen. In de rest van de kern kan dit wel mogelijk gemaakt worden.



De openbare ruimte bij de kerk mag met een historiserende inrichting de cultuurhistorische waarde benadrukken. In de rest van het dorp wordt de cultuurhistorie behouden, maar niet historiserend geaccentueerd.



Het dorp is vooral voor de inwoners. De inwoners zorgen voor een correct gebruik voor verkeersveiligheid, waarbij verkeersstromen worden gecombineerd. De verkeersveiligheid is door de gemeente voldoende geborgd in de huidige situatie. De openbare ruimte wordt niet aangepast om bereikbaarheid te vergroten.

BUREN

Cultuurhistorie is recreatieve waarde

Historiserend

**Wonen in
het stadse**

RECREATIE OP
NATIONAAL NIVEAU

Lange levenscyclus

**Buren
oranjestad**

**Samen veilig in het
verkeer**

Natuurbeleving



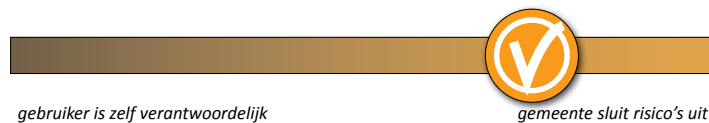
Buren is het voorzieningencentrum voor de kleine kernen Asch, Erichem, Kerk Avezaath en Zoelen. Voor het stadje is de economische ontwikkeling belangrijk. Dit zal vooral worden gezocht in de recreatieve en toeristische sector, gerelateerd aan haar historische en culturele rijkdommen.

Toekomstscenario gemeente

- economie

Waardering bewoners

- trots op traditie van het wonen en het stadse
- toerisme / bedrijven
- kleinschaligheid
- stimuleren eigen middenstand



gebruiker is zelf verantwoordelijk

gemeente sluit risico's uit

De stad Buren is een toeristische trekpleister met haar rijke historie. In de praktijk kan dit leiden tot tegengestelde belangen in de openbare ruimte. Bij tegenstellingen wordt gekozen voor het behoud van het historische karakter:

- De gebruiksveiligheid staat soms tegengesteld op de inrichting met oude (ongelijke) bestrating, inrichting van trottoirs en water. Het is de verantwoordelijkheid van de gebruiker zelf om goed op te letten.
- De toegankelijkheid is van belang, maar wordt alleen bij enkele toeristische accenten geborgd. Wanneer historie en toegankelijkheid niet samen kunnen gaan, wordt het historische karakter niet aangepast.

Buiten het historische centrum is de openbare ruimte wel overal toegankelijk, omdat Buren een zorgcentrum is voor de directe omgeving.



natuurwaarden

natuurbeleving

In en om Buren zijn veel natuurwaarden aanwezig met de Korne, de landgoederen en het groene buitengebied. De natuur staat vooral in het teken van recreëren en beleven.



bovenlokaal

lokaal

In het stadje is de recreatie al op nationaal niveau. Bewoners en bedrijven gaan de komende jaren samen aan de slag om de openbare ruimte, faciliteiten en voorzieningen in Buren op te waarderen op basis van de driekleurige koers: Buren Oranjestad, Kasteelterrein en Korne. Verbetering van de (extensieve) recreatie in het buitengebied kan worden gestimuleerd door verbindingen te leggen.



volgt de openbare ruimte

leidend voor de openbare ruimte

De authentieke materialen die in stad Buren worden toegepast mogen een zeer lange levensduur hebben. Hiermee wordt de inrichting van Buren duurzaam en robuust in stand gehouden. In de rest van de kern Buren wordt de levensduur van de inrichting afgestemd op de (afschrijving)cyclus van de directe omgeving. Duurzame energie mag in stad Buren niet zichtbaar zijn in de openbare ruimte, om de authenticiteit te behouden. Het zichtbaar afvoeren van regenwater kan juist bijdragen aan het historische karakter.



historiserend

geïntegreerd

De historische kwaliteiten van Buren worden in stand gehouden en waar mogelijk zelfs versterkt. De openbare ruimte is historiserend.



bereikbaarheid niet maatgevend

bereikbaarheid maatgevend

Verkeer en bereikbaarheid zijn belangrijk om toeristen, recreanten en bedrijven de mogelijkheid te bieden naar Buren te komen. In stad Buren zelf is de bereikbaarheid niet maatgevend en worden de mogelijkheden van de huidige openbare ruimte gevolgd. De gebruikers zijn samen verantwoordelijk om veilig gebruik te maken van het verkeer.

BEUSICHEM

Allerdaagse recreatie

Meubelindustrie als
economische pijler

Historiserend in het
oude centrum

Woonkern voor
jong en oud

Natuurbeleving

Samen veilig in het
verkeer



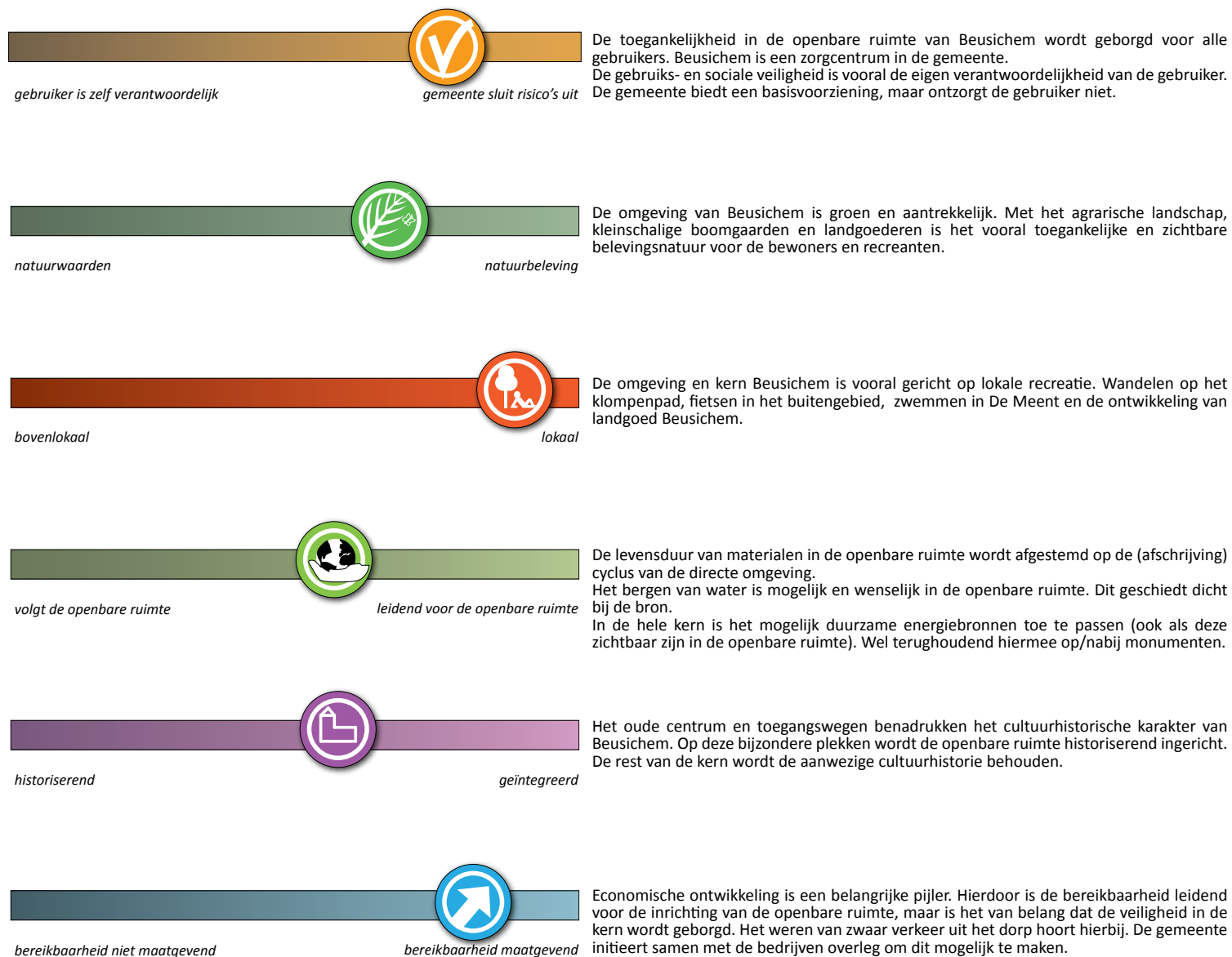
Beusichem is het voorzieningscentrum voor de kleine kernen Raverswaaij en Zoelmond. Voor het dorp zijn wonen en de economische ontwikkeling belangrijk, in de vorm van diverse vormen van bedrijvigheid.

Toekomstscenario gemeente

- **wonen en economie**

Waardering bewoners

- **ondernemerschap**
- **woonkern voor jongeren, ouderen en forensen**
- **versterken kleinschalige fiets- en wandelpaden**



ECK EN WIEL

Alledaagse
recreatie

Behouden zoals het is!!!

Cultuurhistorie geïntegreerd

Natuurbeleving

**Dorp tussen
fruitboomgaarden**

Openbare ruimte is
leidend

*Sociale
controle*



Het is goed wonen in Eck en Wiel. Bewoners hechten waarde aan het dorpje zoals het nu is. Een rustig dorpje tussen de fruitboomgaarden dicht bij de Nederrijn. Niets meer aan veranderen!

Toekomstscenario gemeente

- bestaand en wonen

Waardering bewoners

- gezelligheid
- zelf genieten van het moois langs de dijk
- hechte gemeenschap



Een klein en rustig dorp met een hechte gemeenschap zorgen voor een natuurlijke eigen verantwoordelijkheid. Zowel in correct gebruik als in gevoelde veiligheid regelen inwoners het samen. Toegankelijkheid wordt in de openbare ruimte niet geborgd.




Natuur en groen zijn in Eck en Wiel nergens ver weg. De rivier en het buitengebied zijn mooie gebieden met natuurwaarden. De openbare ruimte richt zich vooral op natuurbeleving.



Lokaal gerichte recreatie met wandelen en fietsen met het buitengebied en de rivier als grootste trekpleister. Ambitie om recreatie te intensiveren, vooral in om het gebied Klaverland.



- Zichtbare, duurzame energiebronnen mogen overal worden toegepast, mits het karakter van het dorp niet wordt aangetast.
- De levensduur van materialen in de openbare ruimte wordt afgestemd op de (afschrijving)cyclus van de directe omgeving.



Het behoud van het karakter van het dorp is van belang. Verwijzingen naar de historie worden geïntegreerd in de openbare ruimte.



In het dorp is vooral veiligheid en rust van meerwaarde. Gedeelde ruimte voor langzaam en snel verkeer. Zwaar verkeer weren we bij voorkeur uit de kern. De bereikbaarheid is daarom niet maatgevend voor de openbare ruimte.

ERICHEM




Het `selfsupporting` Erichem ligt in een ontwikkelingszone voor cultuur en recreatie. Mede hierdoor is de relatie met het landschap belangrijk. Behouden van de voor- en achterstraten en realiseren van ommetjes vanuit de kern door het landschap met krommakers dragen hieraan bij.

Toekomstscenario gemeente

- bestaand en natuur

Waardering bewoners

- agrarische traditie
- laat het groen blijven
- vitaliteit kern door behoud van de jeugd
- selfsupporting



- De afmeting van de openbare ruimte in het dorpje Erichem is beperkt. De inwoners zorgen dat ze de openbare ruimte verantwoordelijk gebruiken, waardoor iedereen het veilig kan gebruiken en zich prettig voelt.
- De inwoners zijn zelf verantwoordelijk voor de sociale en gebruiksveiligheid.
- De inrichting van de openbare ruimte wordt niet aangepast/volledig ingericht om toegankelijkheid voor iedereen mogelijk te maken.



Het landschap vormt de natuur. Het agrarische karakter in een kleinschalig landschap maakt het bijzonder. Niet de bijzondere natuurwaarden, maar de mogelijkheid het te zien en beleven is waardevol.



Het dorp zelf is ingericht op lokale recreatie. Buiten de kern kan de recreatie van Buren en omgeving worden versterkt. Het kleinschalige landschap en de ontwikkeling van het landgoed Wijngaard en een wijndomein kunnen de bovenlokale recreatie doen ontwikkelen.



- Duurzame energiebronnen mogen worden toegepast. Terughoudend bij monumenten en cultuurhistorische locaties.
- Bergen van hemelwater, waar mogelijk dicht bij de bron in de openbare ruimte.
- De levensduur van materialen in de openbare ruimte wordt afgestemd op de (afschrijving)cyclus van de directe omgeving.



Het behoud van het karakter van het dorp is van belang. Verwijzingen naar de historie worden geïntegreerd in de openbare ruimte.



De huidige inrichting van de openbare ruimte (o.a. vormgeving van de entrees van de kern) zorgen voor veilig verkeer. Het veilig gebruiken van de openbare ruimte is leidend, niet de bereikbaarheid.

Fruitcultuur

Veiligheid t.o.v.
landbouwverkeer
waarborgen

Sociale controle

Behoud
lintbebouwing

Natuurbeleving



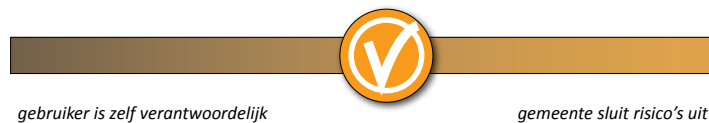
Onder de kleine kernen is Ingen een uitzondering. Naast wonen in een dorpje op het platteland, omringd door cultuurland en natuur, heeft Ingen een economische insteek door de grote aanwezigheid van fruit- en boomtelers. De hiermee gepaarde 'fruitcultuur' is kenmerkend voor het dorp en omgeving.

Toekomstscenario gemeente

- economie en wonen

Waardering bewoners

- vrijzinnig
- aandacht voor de jeugd
- fruitcultuur
- combineren wonen en zorg



- Ingen is een kleine kern met een hechte gemeenschap. Zij kunnen zelf sturing geven aan een veilig bruikbare en gevoelde openbare ruimte. Tegenstellingen vinden ook vooral plaats bij de inwoners/bedrijven onderling, zij zijn zelf verantwoordelijk hier een oplossing voor te vinden. De gemeente ondersteunt met basisfaciliteiten om zwaar verkeer te voorkomen in de kern.
- De toegankelijkheid van ouderen en minder validen wordt niet overal gegarandeerd in Ingen.




Het landschap in en om Ingen vormt de natuur. De uitgesproken fruitcultuur in het buitengebied levert hieraan ook een bijdrage.



Lokale recreatiemogelijkheden in het landschap en gerelateerd aan de fruitcultuur. Op enkele locaties is intensieve recreatie (bovenlokaal) mogelijk, zoals ontwikkeling 't Zwanenmeer.



De duurzaamheid van de openbare ruimte wordt afgestemd op haar levenscyclus. Hemelwater kan in de toekomst oppervlakkig worden afgevoerd naar de te verruimen watergang De Wetering. In de hele kern is het mogelijk duurzame energiebronnen toe te passen die zichtbaar zijn in de openbare ruimte.



Lintbebouwing en kerkpaden zijn zichtbare cultuurhistorische accenten in de openbare ruimte. Deze worden behouden, maar zonder te historiseren.



Economische ontwikkeling is een belangrijke pijler, vooral bepaald door de fruitteelt. Het hiermee gepaard gaande zware verkeer wordt ontmoedigd door de kern te rijden. De gemeente initieert deze ontwikkeling, samen met bedrijven. De bereikbaarheid is niet maatgevend voor de openbare ruimte.

KERK AVEZAATH



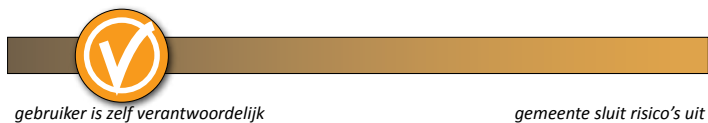
Kerk Avezaath ligt in een ontwikkelingszone voor cultuur en recreatie. Mede hierdoor is de relatie met het landschap belangrijk. Behouden en realiseren van ommetjes vanuit de kern door het landschap dragen hieraan bij. De bewoners zijn zeer betrokken bij de toekomst van het dorp.

Toekomstscenario gemeente

- wonen en natuur

Waardering bewoners

- sterke betrokkenheid over toekomst
- eigen ideeën
- behouden landelijk karakter
- mix en maatwerk woningen jongeren en senioren



- De openbare ruimte in Kerk-Avezaath wordt niet aangepast op toegankelijkheid. Dit is de verantwoordelijkheid van inwoners zelf.
- De gemeente heeft de openbare ruimte in de basis veilig ingericht. Een correct en veilig gebruik is de verantwoordelijkheid van de gebruikers.



Waardevolle natuur is niet aanwezig in en om Kerk-Avezaath. Het groene karakter is wel geschikt voor natuurbeleving.



Het landschap en cultuurhistorie bieden de mogelijkheid tot recreatie, vooral lokaal. De kern mist een echt centrale locatie voor ontmoeten en (lokale) evenementen. In een kleine kern als Kerk-Avezaath is dit een gewenste ontwikkeling.



- Duurzame energiebronnen mogen worden toegepast.
- In Kerk-Avezaath is sprake van wateroverlast, wat zelfs leidt tot gezondheidsproblemen. De openbare ruimte kan met een verbeterde afvoer en waterberging een bijdrage leveren aan de leefbaarheid in de kern.
- De levensduur van materialen in de openbare ruimte wordt afgestemd op de (afschrijving)cyclus van de directe omgeving.



Het karakter van het dorp wordt behouden. Een bijzonder accent die de cultuurhistorie benadrukt wordt geïntegreerd in de openbare ruimte.



De bereikbaarheid van Kerk-Avezaath is niet leidend. Sluipverkeer en te hard rijden in de kern wordt ontmoedigd.

LIENDEN

Recreatie gericht
op 'fruit'

Natuurbeleving

Natuur in Marspolder

**Cultuurhistorie
geïntegreerd**

Agrariër participeert

*HISTORISCH
OEVERWALDORP*

**Bereikbaarheid
is leidend**

Gescheiden
verkeerstromen



Het oeverwaddorp Lienden ligt aan de natuurrijke Marspolder. Het dorp functioneert als voorzieningencentrum voor de kleine kernen Lingemeer, Ingen en Ommeren. Naast de aantrekkelijkheid voor recreatie door de geïsoleerde ligging, is voor het dorp economische ontwikkeling belangrijk. De economische ontwikkeling zal vooral worden gezocht in de fruit- en bonteelt.

Toekomstscenario gemeente

- economie

Waardering bewoners

- vriendelijkheid
- fruit
- kleinschalige verblijfsrecreatie



- De toegankelijkheid van de openbare ruimte in Lienden wordt gegarandeerd om de zorgfunctie te kunnen vervullen.
- De gemeente heeft de openbare ruimte in de basis veilig ingericht. Een correct en veilig gebruik is de verantwoordelijkheid van de gebruikers.



Natuurwaarden zijn volop aanwezig in de Marspolder. Dit is wel toegankelijk voor gebruikers. Deze polder en het landschap rondom Lienden is derhalve belevingsnatuur.



In en om Lienden vindt vooral lokale recreatie plaats. Routes om te wandelen en fietsen, kleinschalige landgoederen en natuur bieden deze mogelijkheden.



De levensduur van materialen in de openbare ruimte wordt afgestemd op de (afschrijving) cyclus van de directe omgeving. Het bergen van water is mogelijk en wenselijk in de openbare ruimte. Dit geschiedt dicht bij de bron. In de hele kern is het mogelijk duurzame energiebronnen toe te passen (ook als deze zichtbaar zijn in de openbare ruimte). Wel terughoudend hiermee op/nabij monumenten.



De wandelpaden en cultuurhistorische karakter van het dorp wordt behouden. De openbare ruimte heeft geen historiserende inrichting, maar kan wel de historie anders benadrukken.



Economische ontwikkeling is een belangrijke pijler voor Lienden, vooral bepaald door de boomteelt. In de kern Lienden wordt de openbare ruimte niet aangepast op bereikbaarheid, doorgaand zwaar verkeer wordt ontmoedigd (wel alternatieven bieden). In het buitengebied wordt zwaar (tractor/vrachtwagen) en langzaam verkeer waar mogelijk gescheiden, hier is de bereikbaarheid leidend.

LINGEMEER



Natuurbeleving

GEEN CULTUURHISTORIE

Toepassen duurzame energiebronnen

Openbare ruimte is leidend

LOKALE RECREATIE

Waterrecreatie


Dorp Lingemeer is nieuw en in ontwikkeling. Net zoals haar bewoners. De combinatie van wonen, recreëren en natuur maakt het dorp aantrekkelijk.

Toekomstscenario gemeente

- natuur en wonen

Waardering bewoners

- rust
- gemeenschap in zelfde fase
- mensen komen overal vandaan
- jonge gemeenschap
- opbouwmentaliteit



- De kern Lingemeer wordt alleen maar gebruikt door de inwoners zelf. Zij zijn gezamenlijk verantwoordelijk voor een veilige en prettige openbare ruimte.
- De gemeente past de openbare ruimte in Lingemeer niet aan om de toegankelijkheid te garanderen.



Het aanwezige groen en water in de kern is vooral bedoeld voor de beleving van de inwoners.



Vooral lokaal gerichte recreatie in de kern. Vooral voor het gebruik door de bewoners (water). Verdere ontwikkeling is niet nodig in de openbare ruimte.



- Lingemeer is nieuw en modern. Zichtbare, duurzame energiebronnen mogen overal worden toegepast.
- Hemelwater wordt direct afgevoerd naar het oppervlaktewater in de kern.
- De levensduur van materialen in de openbare ruimte wordt afgestemd op de (afschrijving)cyclus van de directe omgeving.



Omdat Lingemeer relatief nieuw is, is geen cultuurhistorie aanwezig. De openbare ruimte wordt hierop niet afgestemd.



De openbare ruimte wordt vooral ingericht voor de bewoners, zij zorgen zelf dat het veilig is en blijft. Bereikbaarheid is niet maatgevend voor de inrichting van de openbare ruimte.

MAURIK



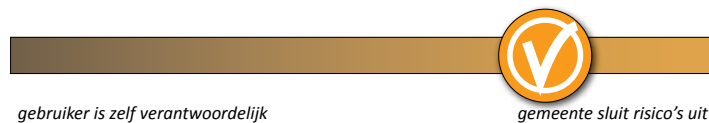
Maurik functioneert als voorzieningencentrum voor de kleine kernen Rijswijk en Eck en Wiel. De relatie tussen Eiland van Maurik en het dorpscentrum wordt in de toekomst versterkt. Naast het functioneren als woonkern, is voor het dorp economische ontwikkeling belangrijk. Deze economische ontwikkeling zal vooral worden gezocht in de recreatieve sector, gerelateerd aan waterrecreatie op Eiland van Maurik.

Toekomstscenario gemeente

- economie en wonen

Waardering bewoners

- alles in de buurt
- iets anoniemer
- recreatie pijler van inkomen



- Maurik is één van de vier zorgcentra in onze gemeente. De openbare ruimte is daarom overal toegankelijk voor alle gebruikers.
- De gemeente heeft de openbare ruimte in de basis veilig ingericht. Een correct en veilig gebruik is de verantwoordelijkheid van de gebruikers.



Er is in de omgeving van Maurik bijzondere natuur aanwezig (Europees beschermd Natura 2000 gebied). De gemeentelijke openbare ruimte richt zich juist op bruikbare en beleefbare natuur. Bij spanning tussen deze gebieden is gekozen voor de belevingsnatuur voor toerist, recreant en burger.



Eiland van Maurik is een bovenlokaal recreatiecentrum. Met de ontwikkeling van een corridor tussen rivier en dorp en daaraan gerelateerde waterrecreatie kan ook de kern Maurik zich verder ontwikkelen tot locatie voor nationale recreatie. Ambities als ontwikkeling van het Steenfabriek terrein en enkele landgoederen versterken deze visie.



De levensduur van materialen in de openbare ruimte wordt afgestemd op de (afschrijving) cyclus van de directe omgeving. De relatie van Maurik met water biedt mogelijkheden om zichtbaar water te maken. Hierin kan waterberging en oppervlakkige afvoer van water naar plaatsvinden. Duurzame energie is (buiten Oud-Maurik) toepasbaar.



De aanwezige historie in gebouwen en oorsprong wordt in de openbare ruimte niet historiserend benadrukt. Wel kan door het creëren van contrasten of geïntegreerde accenten een verwijzing worden gemaakt.



Het behouden en verbeteren van het dorps karakter van het straatbeeld is belangrijk. Hiermee kan ook sluipverkeer door de kern worden ontmoedigd en volgt de bereikbaarheid de inrichting van de openbare ruimte. De gemeente faciliteert een passende inrichting, waarbij verkeersstromen worden gecombineerd in de kern.

OMMEREN

Natuurbeleving

**Houden zoals
het is!!!**

Sociale cohesie

Historie geïntegreerd

**Openbare
ruimte is
leidend**

Ligging in het
buitengebied

Lokale recreatie



Ommeren heeft een sterke relatie met landgoed Den Eng. Door de historie van het landgoed is een uniek buitengebied ontstaan. De bewoners behouden graag deze woonkwaliteiten. Een methode hiervoor is de relatie tussen de dorpskern en het landschap te versterken.

Toekomstscenario gemeente

- **bestaand en wonen**

Waardering bewoners

- **trots op het landgoed en buitengebied**
- **kansen voor nieuwe technologieën voor behoud levendigheid**
- **groot buitengebied**



gebruiker is zelf verantwoordelijk

gemeente sluit risico's uit

- De toegankelijkheid van de openbare ruimte in de kern wordt niet overal gegarandeerd door de inrichting. Gebruik door ouderen en minder validen wordt door henzelf en samen met het dorp verzorgd.
- De inwoners/bedrijven van Ommeren zijn gezamenlijk verantwoordelijk voor een veilig gebruik en omgang in het dorp.



natuurwaarden

natuurbeleving

Het landgoed en landschap zijn de trots van dit dorp. Ook is het altijd dichtbij: vrijwel overal in de openbare ruimte is het landschap bijna altijd zichtbaar. Het landgoed wordt als parkbos beheerd om de oude situatie in stand te houden. Het groen en de natuur zijn vooral voor de beleving van grote waarde.



bovenlokaal

lokaal

In Ommeren is wandelen of fietsen een mogelijke recreatievorm. Meer intensieve recreatie is te vinden in het Heemkundig Museum op landgoed Den Eng.



volgt de openbare ruimte

leidend voor de openbare ruimte

De levensduur van materialen in de openbare ruimte wordt afgestemd op de (afschrijving) cyclus van de directe omgeving. Om het dorps karakter van het dorpje te behouden wordt terughoudend omgegaan met zichtbare duurzame energiebronnen.



historiserend

geïntegreerd

De cultuurhistorie is vooral zichtbaar door de uitstraling en sfeer van het dorp. Deze uitstraling wordt behouden, maar de openbare ruimte sluit hier op aan, zonder een historiserende inrichting.



bereikbaarheid niet maatgevend

bereikbaarheid maatgevend

De openbare ruimte in Ommeren wordt niet aangepast aan de bereikbaarheid. In het verkeer zijn de gebruikers vervolgens verantwoordelijk voor een en veilige verkeerssituatie, waarbij verkeersstromen worden gecombineerd.

RAVENSWAAIJ

**Behouden
zoals het is!!!**



**Historisch
karakter dijkdorp**

**Natuurbeleving
in uiterwaarde**


Het dijkdorpje heeft een sterke relatie met de Lek. De natuur in de uiterwaarden is belangrijk. De bewoners behouden graag deze beeldbepalende elementen, maar zijn bewust dat de levendigheid van het dorp afhangt van toekomstige ontwikkelingen.

Toekomstscenario gemeente

- natuur en wonen

Waardering bewoners

- eigen identiteit
- rust op lekbandijk
- spanning oud en nieuwkomers
- samen bouwen aan de toekomst



- De openbare ruimte is beperkt in de Ravenswaaij, maar de gebruiker is zelf verantwoordelijk om hier correct en veilig gebruik van te maken. De inwoners nemen initiatieven zelf actie als zij maatregelen voor de gevoelde veiligheid willen hebben.
- De openbare ruimte wordt niet ingericht om voor iedereen de toegankelijkheid te waarborgen.



Natuurwaarden zijn aanwezig in het bijzondere uiterwaarden gebied. Voor de openbare ruimte geldt vooral het beleefbaar maken van natuur en groen.



Het dorp en directe omgeving zijn geschikt voor lokale recreatie.



- Water kan lokaal, dicht bij de bron worden opgevangen. Bijvoorbeeld in te realiseren groen-blauwe buffers.
- De levensduur van materialen in de openbare ruimte wordt afgestemd op de (afschrijving)cyclus van de directe omgeving.
- In de hele kern is het mogelijk duurzame energiebronnen toe te passen (ook als deze zichtbaar zijn in de openbare ruimte).



De openbare ruimte wordt niet historiserend ingericht bij het cultuurhistorische karakter van Ravenswaaij als dijkdorp.



De openbare ruimte wordt niet aangepast aan de bereikbaarheid. Door de afmeting van de openbare ruimte en vormgeving van entrees wordt verkeer geremd. In de kern is het de gezamenlijke verantwoordelijkheid van gebruikers veilig verkeer mogelijk te maken, waarbij verkeersstromen worden gecombineerd.

RIJSWIJK



sociale cohesie

Natuurbeleving

Historisch karakter
dijkdorp

Natuurwaarden in
uiterwaarden

Openbare ruimte is
leidend

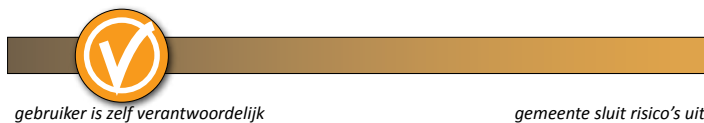
Het dijkdorpje ligt in cultuurhistorisch landschap en tegen de natuur in de uiterwaarden. De relatie met het landschap is belangrijk. De bewoners behouden graag deze woonkwaliteiten, maar zijn bewust dat de levendigheid van het dorp afhangt van toekomstige ontwikkelingen.

Toekomstscenario gemeente

- bestaand, wonen en natuur

Waardering bewoners

- lekker onder elkaar
- kritische massa voor voorzieningen nodig
- rustieke en sfeervolle landschap behouden



- De openbare ruimte is beperkt in de kern Zoelmond, maar de gebruiker is zelf verantwoordelijk om hier correct en veilig gebruik van te maken. De inwoners nemen initiatieven zelf actie als zij maatregelen voor de gevoelde veiligheid willen hebben.
- De openbare ruimte wordt niet ingericht om voor iedereen de toegankelijkheid te waarborgen.



De natuur in uiterwaarden en rivier kunnen een meerwaarde leveren aan de natuurbeleving in en om Rijswijk. Bijzondere natuurwaarden worden niet in de openbare ruimte nagestreefd.



Vooraf lokale recreatie vanuit het landschap. Kansen om dit te verbreden door de ontwikkeling van de oude steenfabriek Roodvoet.



- Duurzame energiebronnen mogen worden toegepast bij moderne locaties. Dus terughoudend met (zichtbare) energiebronnen nabij kerk en karakteristieke dijkwoningen.
- De levensduur van materialen in de openbare ruimte wordt afgestemd op de (afschrijving)cyclus van de directe omgeving.



Rijswijk is een mooi dijkdorp met karakteristieke woningen en een mooie kerk. De openbare ruimte wordt niet historiserend ingericht.



De bereikbaarheid is niet leidend, de kern wordt vooral gebruikt door inwoners. Zij zijn gezamenlijk verantwoordelijk voor een veilig gebruik, waarbij verkeersstromen worden gecombineerd.

ZOELEN

Historiserend Kasteel Soelen

**Niets meer aan
veranderen!**

**Cultuurhistorie
geïntegreerd**

**Lokale
recreatie**

Natuurbeleving

**Openbare ruimte
is leidend**



Het is goed wonen in Zoelen. Bewoners hechten waarde aan Zoelen zoals het nu is. Een rustig dorpje tussen de fruitboomgaarden en als beeldkenmerk kasteel Soelen. Niets meer aan veranderen!

Toekomstscenario gemeente

- bestaande behouden en wonen

Waardering bewoners

- geen voorzieningen
- gericht op Tiel
- bezorgdheid over jongeren



gebruiker is zelf verantwoordelijk

gemeente sluit risico's uit

- De toegankelijkheid van de openbare ruimte in Zoelen wordt niet overal gegarandeerd. De inwoners zijn zelf verantwoordelijk om het gebruik mogelijk te maken.
- De afmetingen van de openbare ruimte zijn beperkt in Zoelen. Het veilige gebruik is de eigen verantwoordelijkheid van de inwoners.



natuurwaarden

natuurbeleving

De kern Zoelen, samen met kasteel Soelen omvat veel groene gebieden. Het is geen natuurgebied, maar meer een goed bruikbaar park. De aanwezige natuur is vooral waardevol voor gebruik en dus beleving.



bovenlokaal

lokaal

De mogelijkheden in Zoelen komen voort uit het cultuurhistorische erfgoed. Vooral op lokaal niveau is het aantrekkelijk voor wandelen, fietsen en verblijven.



volgt de openbare ruimte

leidend voor de openbare ruimte

In de cultuurhistorische delen van dit dorp mogen gebruikte materialen zeer robuust zijn en een lange levensduur hebben. In de rest van het dorp heeft dit geen bijzondere aandacht. Op deze overige delen van het dorp is duurzame energie ook goed mogelijk. Kansen voor waterberging dichtbij de bron zijn mogelijk.



historiserend

geïntegreerd

Kasteel Soelen, Voorstraat, Achterstraat en Jeudestraat hebben een bijzonder cultuurhistorisch karakter. De inrichting van de openbare ruimte volgt alleen hier deze sfeer met historiserende materialen.



bereikbaarheid niet maatgevend

bereikbaarheid maatgevend

De openbare ruimte in Zoelen bestaat vooral uit bestemmingsverkeer. De huidige, beperkte omvang van de openbare ruimte past goed bij Zoelen en de gewenste verkeersmogelijkheden. De gebruikers (vooral inwoners) zorgen samen voor een veilig verkeer, waarbij verkeersstromen worden gecombineerd. De bereikbaarheid is niet leidend voor de openbare ruimte.

ZOELMOND



Historie geïntegreerd

Sociale controle

Relatie kern
en landschap
versterken

Theetuin

Natuurbeleving

Hechte
gemeenschap

Cultuurhistorie en recreatie

Thuis laten voelen toerist

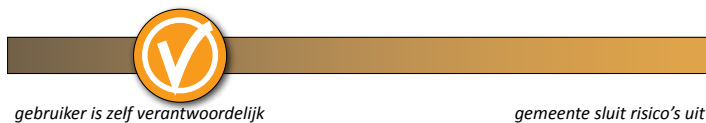
Zoelmond is een hechte gemeenschap. Het ligt in een ontwikkelingszone voor cultuur en recreatie. De Kersen & Theetuin Molenweg en de wandelpaden door het landschap passen binnen de doelstelling van cultuur en recreatie.

Toekomstscenario gemeente

- **wonen en natuur**

Waardering bewoners

- **echte gemeenschap**
- **liefde voor het dorp**
- **thuis laten voelen toeristen**
- **wandelpaden en theetuin**



- De openbare ruimte is beperkt in de kern Zoelmond, maar de gebruiker is zelf verantwoordelijk om hier correct en veilig gebruik van te maken. De inwoners nemen initiatieven zelf actie als zij maatregelen voor de gevoelde veiligheid willen hebben.
- De openbare ruimte wordt niet ingericht om voor iedereen de toegankelijkheid te waarborgen.



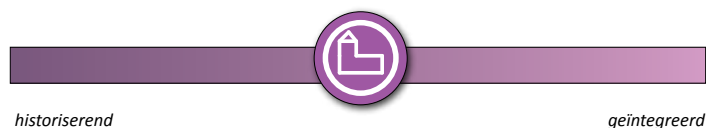
De groene, landschappelijke omgeving biedt veel natuur. Deze wordt vooral als beleefbare natuur ingezet.



Lokale recreatie met fietsen en wandelen over cultuurhistorisch erfgoed en de beleefbare natuur in het buitengebied. Een te ontwikkelen landgoed, zoals Het Eng, kan hieraan bijdragen.



- Water kan lokaal, dicht bij de bron worden opgevangen. De openbare ruimte heeft beperkte afmetingen, dus een meervoud aan functies moet worden gevonden.
- De levensduur van materialen in de openbare ruimte wordt afgestemd op de (afschrijving)cyclus van de directe omgeving.
- In de hele kern is het mogelijk duurzame energiebronnen toe te passen (ook als deze zichtbaar zijn in de openbare ruimte).



Oude (toegangs)wegen vormen een zichtbaar accent uit het verleden. Deze worden waar mogelijk historiserend ingericht. In de rest van de kern wordt het cultuurhistorische karakter behouden, vooral geïntegreerd in de openbare ruimte.



De bereikbaarheid van Zoelmond is niet leidend. Het gebruik van de kern voor doorgaand verkeer (sluipverkeer Beusichem) moet worden ontmoedigd. Hiervoor neemt de gemeente initiatief om hier samen met de inwoners een oplossing voor te vinden.

GROENE MIDDENGEBIED



Het groene middengebied is vooral agrarisch georiënteerd. Dit dient zo te blijven. De natuurlijke en economische waarden en kansen van het gebied kunnen elkaar versterken. Recreatie in de vorm van agro-toerisme, minicamping, en fiets- en wandelpaden kan hier plaatsvinden.

Toekomstscenario gemeente

- natuur en economie

Waardering bewoners

- het agrarisch karakter van de gemeente
- het landschap dat in de loop der eeuwen is gevormd door de rivierdelta
- de recreatiewaarde van rust, ruimte en landschapsbeheer



- De gebruiksveiligheid is in de basis door de gemeente verzorgd. Deze heeft ook relatie met de combinatie in type verkeer (agrariërs en recreanten). De gemeente draagt zorg voor scheiding van deze verkeersstromen waar mogelijk, bijvoorbeeld door toeristisch-recreatieve structuren los te koppelen van de economische structuren.
- Intensief gebruik door ouderen en minder validen wordt niet expliciet mogelijk gemaakt in deze gebieden.
- De gevoelde veiligheid kan in dit gebied door het lagere gebruik (bijvoorbeeld 's avonds) onder druk staan. Hierin wordt niet uitputtend de openbare ruimte op aangepast. Wel kan de gemeente zorgen voor de mogelijkheid veilig het gebied te doorkruisen.



Het is een agrarisch landschap, waarmee de natuur volgend is op de bedrijfsvoering. Wel is het gebied geschikt voor weidevogels. Natuurbeleving en economische ontwikkeling zijn belangrijker dan hoge natuurwaarden.



De recreatie is vooral lokaal, extensief en kleinschalig. Hierdoor wordt het vooral gebruikt voor wandelen en fietsen in het buitengebied.



De gebruikte materialen zijn vooral robuust en geschikt om alle functies in het gebied mogelijk te maken.



Deze worden vooral gevormd door landschappelijke waarden in het open kom gebied. Rust, ruimte en agrarisch landschap vormen het karakter. De openbare ruimte wordt hierop niet specifiek aangepast.



Economische ontwikkeling is een belangrijke pijler. Deze wordt voornamelijk bepaald door het agrarisch landgebruik en de verschillende recreatievormen. Hierdoor is de bereikbaarheid leidend voor de inrichting van de openbare ruimte. In het gebied kan spanning ontstaan tussen zwaar verkeer (agrariërs) en langzaam verkeer (recreanten). De gemeente zorgt voor een veilig gebruik van beide gebruikersgroepen.